

DATI GENERALI

Dati identificativi

- Residenziale
 Non residenziale

Classificazione D.P.R. 412/93:
E.1 (1) - Abitazioni civili e rurali

Oggetto dell'attestato

- Edificio
 Unità immobiliare
 Gruppo di unità immobiliari

Numero di unità immobiliari di cui è composto l'edificio: 16

- Nuova costruzione
 Passaggio di proprietà
 Locazione
 Ristrutturazione importante
 Riqualificazione energetica
 Altro:

Dati identificativi









Regione: LIGURIA
 Comune: Santa Margherita Ligure
 Indirizzo: corso matteotti,
 Piano: 5
 Interno:
 Coordinate GIS: 44° 20' 8.084" N 9° 12' 21.24" E

Zona climatica: D
 Anno di costruzione: 1960
 Superficie utile riscaldata [m²]: 90.52
 Superficie utile raffrescata [m²]: 0.00
 Volume lordo riscaldato [m³]: 366.01
 Volume lordo raffrescato [m³]: 0

Comune catastale (Fabbricati):		Santa Margherita Ligure(I225)			Sezione			Foglio			6			Particella		
Subalterni	da	a	\	da	a	\	da	a	\	da	a	\	da	a	\	
Altri subalterni																

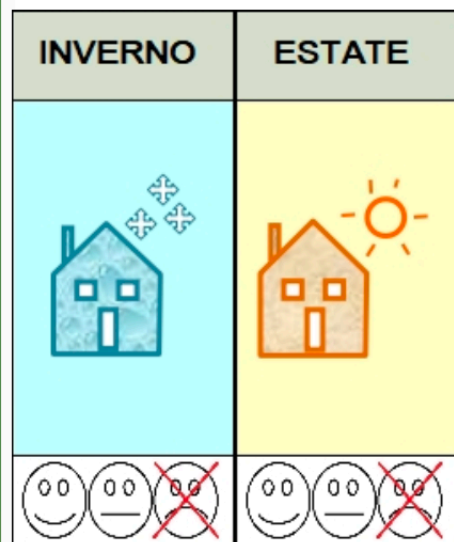
Servizi energetici presenti

-  Climatizzazione invernale
  Ventilazione meccanica
  Illuminazione
  Climatizzazione estiva
  Produzione acqua calda sanitaria
  Trasporto di persone o cose

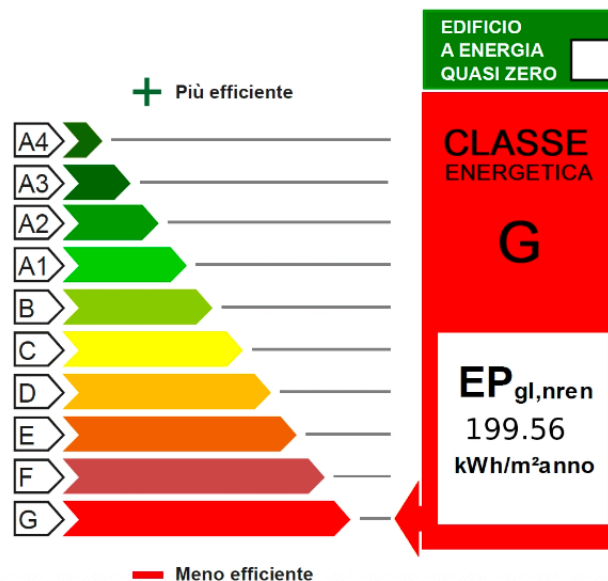
PRESTAZIONE ENERGETICA GLOBALE E DEL FABBRICATO

La sezione riporta l'indice di prestazione energetica globale non rinnovabile in funzione del fabbricato e dei servizi energetici presenti, nonché la prestazione energetica del fabbricato, al netto dei rendimenti degli impianti presenti.

Prestazione energetica del fabbricato



Prestazione energetica globale



Riferimenti

Gli immobili simili avrebbero in media la seguente classificazione:

Se nuovi:



Se esistenti:

