

DATI GENERALI

Destinazione d'uso

- Residenziale
 Non residenziale

Classificazione D.P.R. 412/93:
 E1(1) abitazioni adibite a residenza con carattere continuativo

Oggetto dell'attestato

- Intero edificio
 Unità immobiliare
 Gruppo unità immobiliari

Numero unità immobiliari di cui è composto l'edificio: 1

- Nuova costruzione
 Passaggio di proprietà
 Locazione
 Ristrutturazione importante
 Riqualificazione energetica
 Altro:

Dati identificativi









Regione: LIGURIA
 Comune: Santa Margherita Ligure
 Indirizzo: VIA FRATELLI ARPE, 51
 Piano: 1
 Interno:
 Coordinate GIS: 44.333362 °N 9.209164 °E

Zona climatica: D
 Anno di costruzione: 1950
 Superficie utile riscaldata(m²)
 Superficie utile raffrescata (r)
 Volume lordo riscaldato (m³)
 Volume lordo raffrescato (r)

Comune catastale (Fabbricati)	Santa Margherita Ligure (I225)	Sezione	Foglio	6	Particella	470
Subalterni						
Altri subalterni						

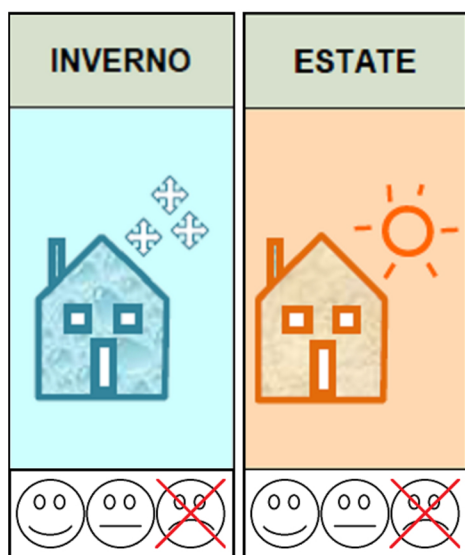
Servizi energetici presenti

-  Climatizzazione invernale
  Ventilazione meccanica
  Illuminazione
  Climatizzazione estiva
  Produzione acqua calda sanitaria
  Trasporto di persone o cose

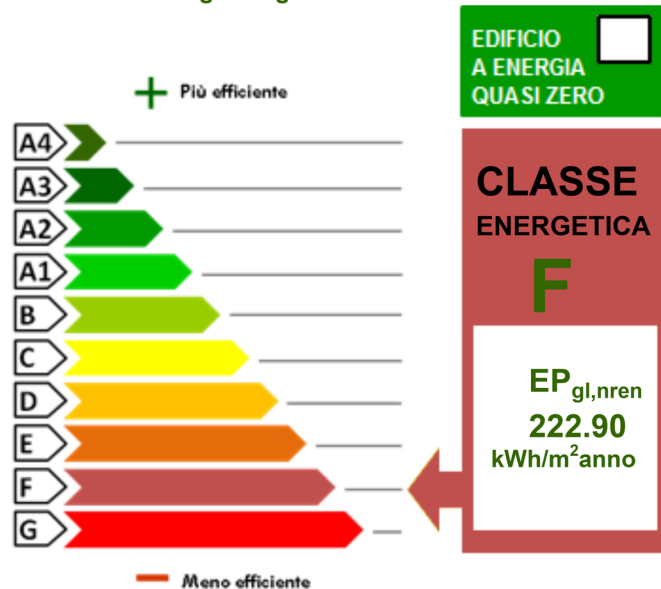
PRESTAZIONE ENERGETICA GLOBALE DEL FABBRICATO

La sezione riporta l'indice di prestazione energetica globale non rinnovabile in funzione del fabbricato e dei servizi energetici presenti, nonché la prestazione energetica del fabbricato, al netto del rendimento degli impianti presenti.

Prestazione energetica del fabbricato



Prestazione energetica globale



Riferimenti

Gli immobili simili avrebbero in media la seguente classificazione:

Se nuovi:

A1 (69.91) kWh/m²anno

Se esistenti:

()